



**КОМИТЕТ ИМУЩЕСТВЕННЫХ ОТНОШЕНИЙ  
АДМИНИСТРАЦИИ ПЕРМСКОГО МУНИЦИПАЛЬНОГО ОКРУГА**

**РЕШЕНИЕ**

о размещении объектов № 1896

Пермский край  
Пермский округ

09.07.2024

Комитет имущественных отношений администрации Пермского муниципального округа разрешает Акционерному обществу «Газпром газораспределение Пермь» (ИИН 5902183841, ОГРН 1025900512670, почтовый адрес: 614000, г. Пермь, ул. Петропавловская, 43)

размещение объекта «газопровод давлением до 1,2 Мпа, для размещения которого не требуется разрешения на строительство»

на землях муниципальная собственность

на срок 1 год

Местоположение: Пермский край, д. Горская, ул. Родная, 20

Приложение: схема предполагаемых к использованию земель или части земельного участка.

Особые условия использования:

1. При размещении объекта учесть параметры ширины проезда улично-дорожной сети, во избежание сужения полосы отвода дороги.
2. Получение разрешения на производство земляных работ.

Заместитель председателя комитета



(подпись, печать)

М.В. Королева

Схема предполагаемых к использованию земель или части земельного участка

Объект: Газопровод давлением до 1,2 Мпа, для размещения которого не требуется разрешения на строительство

Местоположение: Пермский край, д. Горская, ул. Родная, 20

Площадь земель или части земельного участка, кв.м.: 2549

Категория земель: Земли населенных пунктов

Вид разрешенного использования:

Описание границ смежных землепользователей:

От точки n1 до точки n2 - земельный участок

с кадастровым номером 59:32:3530001:763

От точки n2 до точки n10 - земельный участок


с кадастровым номером 59:32:3530001:784


От точки n11 до точки n13 - земли общего пользования


От точки n13 до точки n1 - земельный участок


с кадастровым номером: 59:32:3530001:784


Условные обозначения:


 - предположимый участок земель, на которых планируется размещение объекта


 - границы и номер земельного участка, сведения о которых внесены в ЕГРН

 - границы и номер объекта капитального строительства, сведения о которых внесены в ЕГРН

 - граница кадастрового квартала

 - зоны с особыми условиями использования территории, сведения о которых внесены в ЕГРН

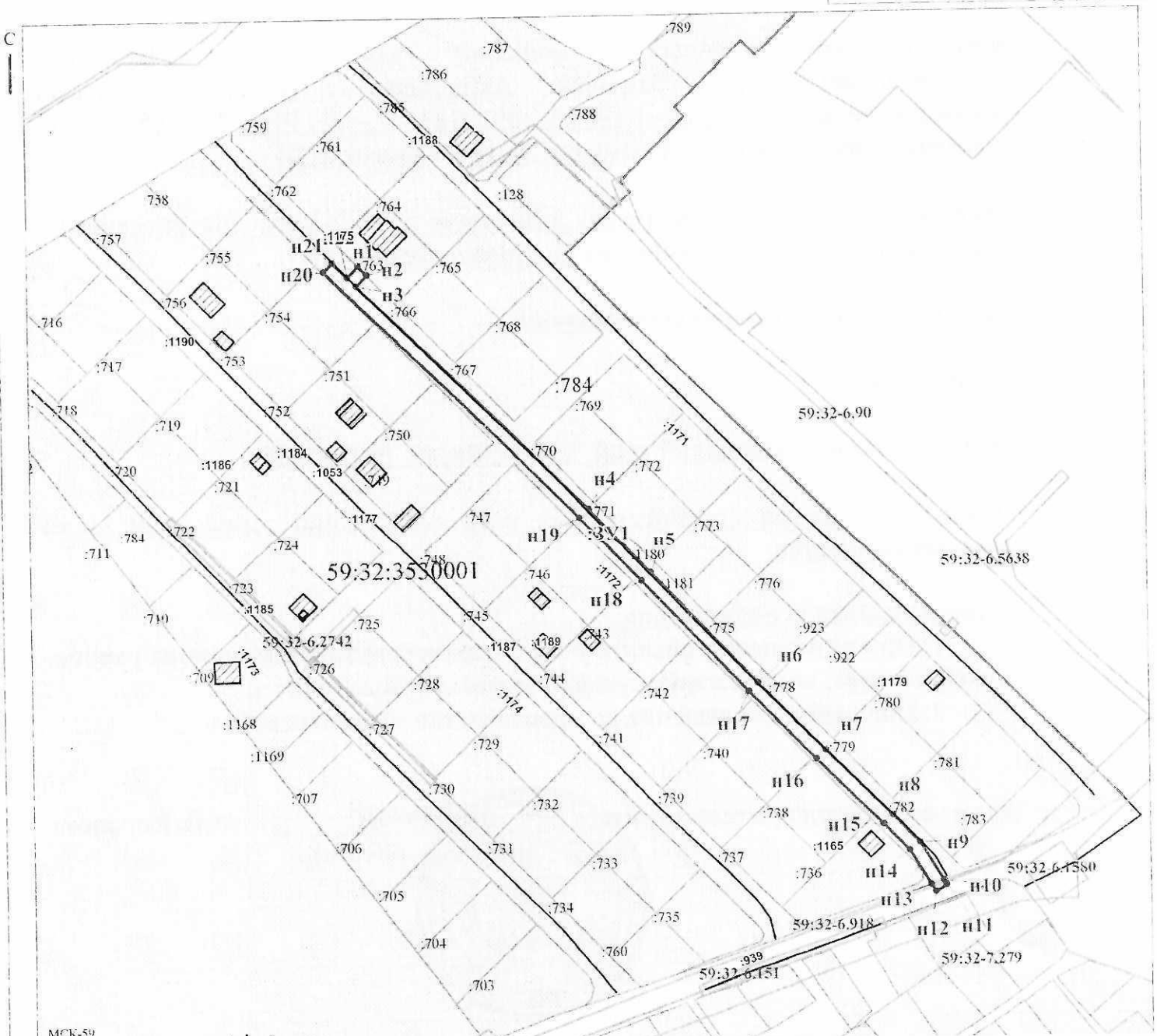
 - обозначение запрашиваемого земельного участка

 - характеристическая точка границ земель или части земельного участка

59:32:3530001 - номер кадастрового квартала

Каталог координат, м

№ точки границы	X	Y
n1	527599.84	2254439.70
n2	527595.52	2254443.88
n3	527590.24	2254438.90
n4	527482.38	2254547.76
n5	527450.87	2254576.87
n6	527397.40	2254626.93
n7	527364.90	2254658.44
n8	527333.58	2254689.76
n9	527320.37	2254702.35
n10	527302.28	2254713.29
n11	527299.82	2254714.77
n12	527296.72	2254709.63
n13	527300.27	2254707.48
n14	527316.71	2254697.55
n15	527329.38	2254685.46
n16	527360.70	2254654.16
n17	527393.26	2254622.59
n18	527446.79	2254572.47
n19	527478.22	2254543.44
n20	527597.10	2254423.32
n21	527601.39	2254427.52
n22	527594.43	2254434.61
n1	527599.84	2254439.70



МСК-59

Масштаб 1:2000

Заявитель:

МП

/ Пижалева Д.А.

(подпись, расшифровка подписи)

(для юридических лиц

и индивидуальных предпринимателей)